

ZONIZZAZIONE TERRITORIO COMUNALE TAV. N. 22

scala 1:25.000

ADOTTATO con delibera C.C.

nn. *100*

del *14/01/2000*

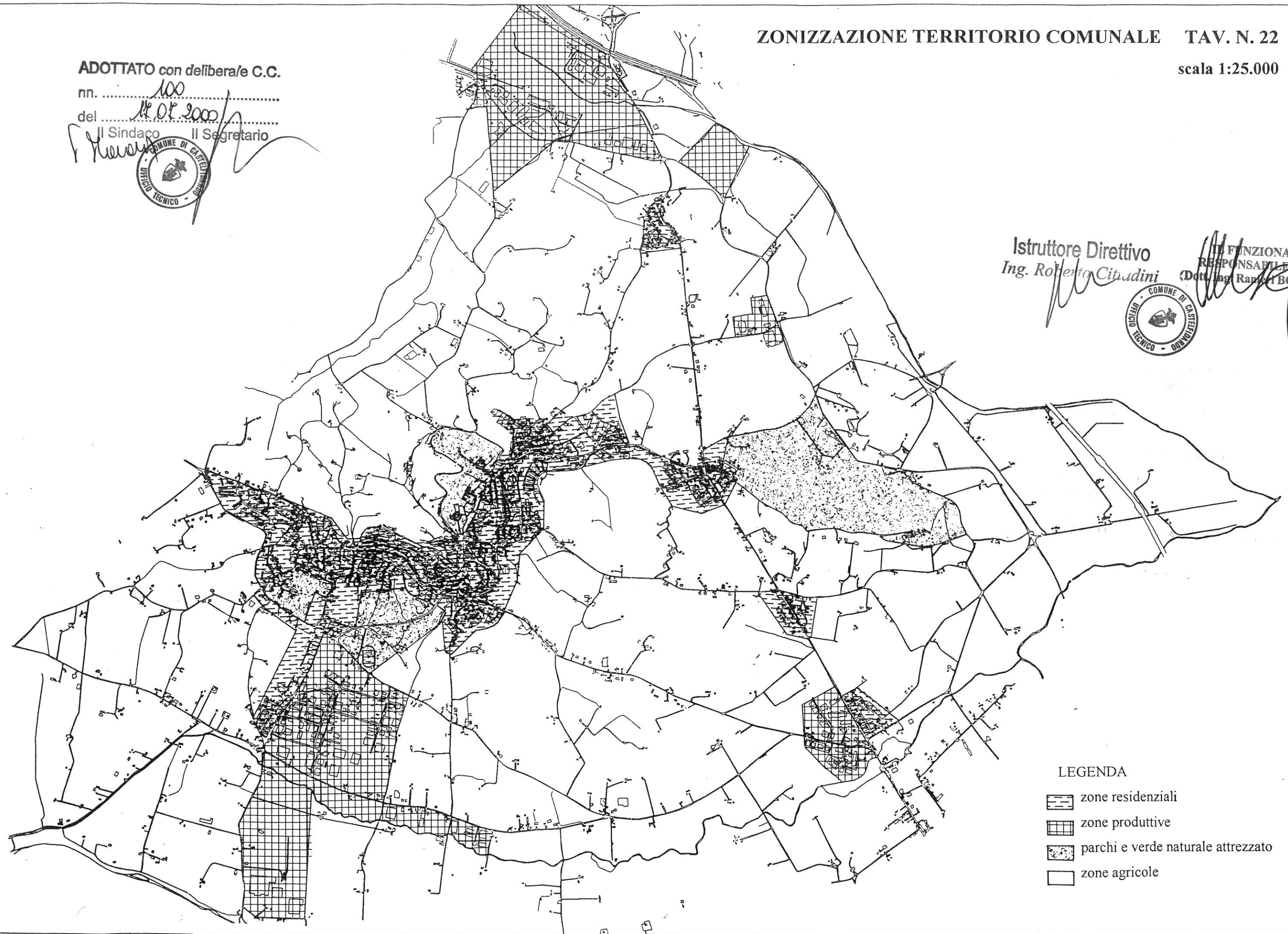
Il Sindaco Il Segretario

*[Signature]*  
*[Signature]*







Istruttore Direttivo  
Ing. *Roberto Citadini*

Il FUNZIONARIO  
RESPONSABILE U.T.C.  
(Dott. Ing. *Raffaele BOCCINI*)



LEGENDA

-  zone residenziali
-  zone produttive
-  parchi e verde naturale attrezzato
-  zone agricole